

TOP Stelvio Natural Skimo Trail - Bormio 2.000

↔ 1,6 km

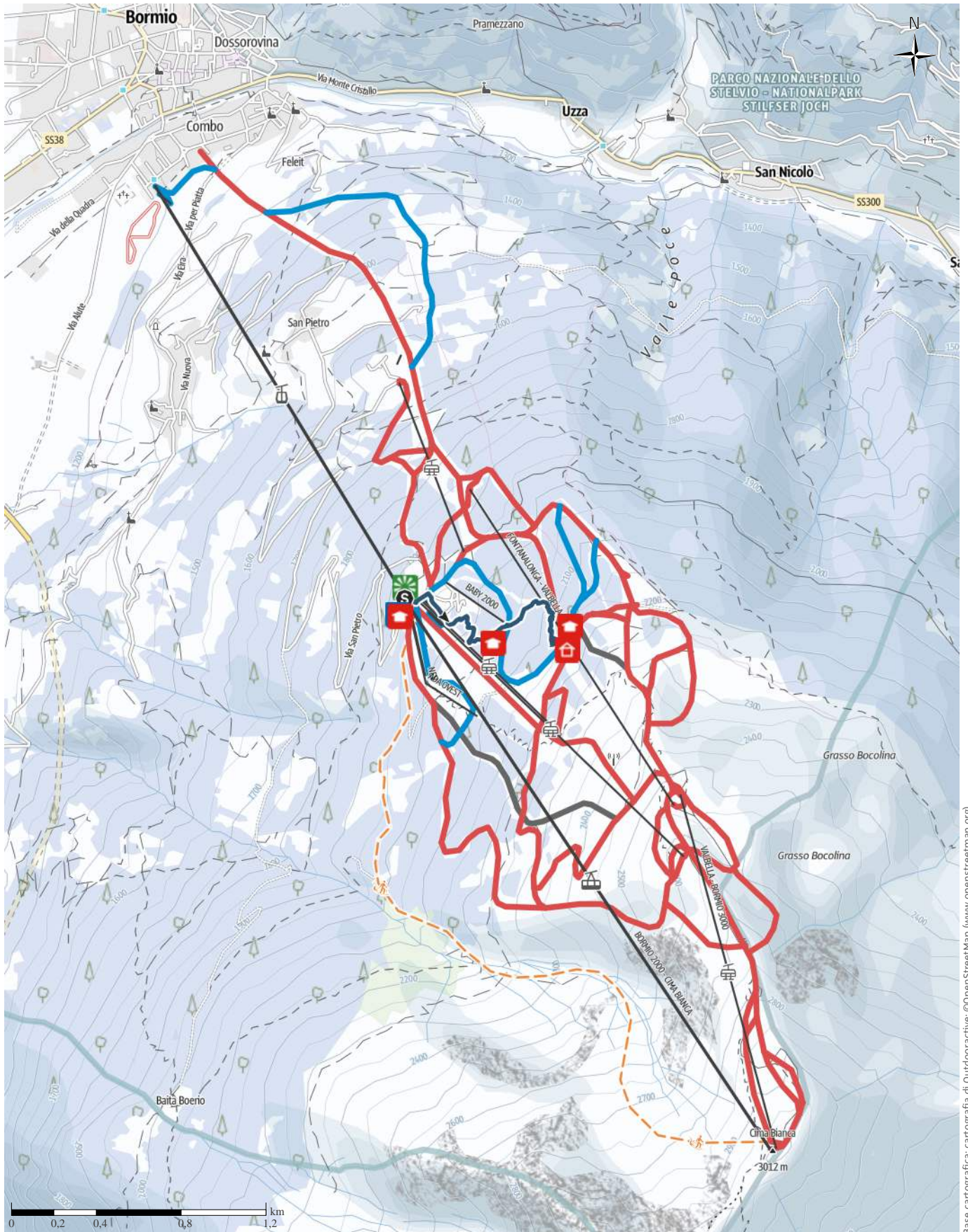
🕒 1:00 h

▲ 240 m

▼ 0 m

Difficoltà

facile



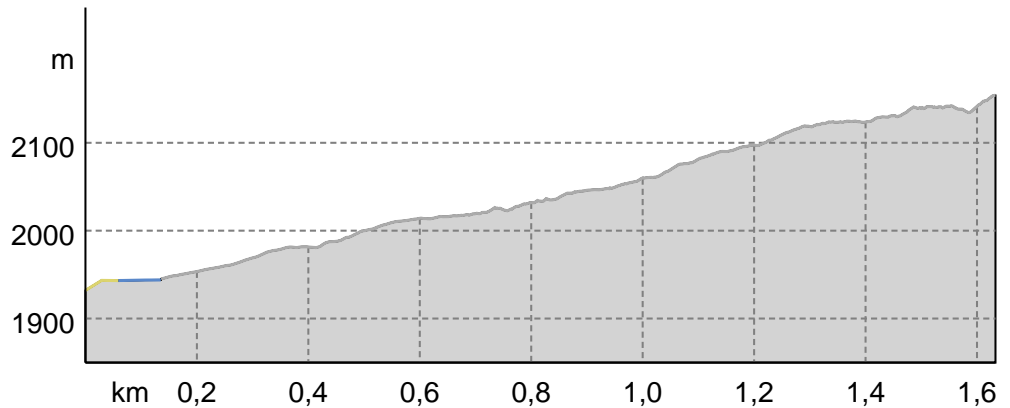
Base cartografica: cartografia di Outdooractive; ©OpenStreetMap (www.openstreetmap.org)

TOP Stelvio Natural Skimo Trail - Bormio 2.000

Tipo di strada

Strada	0,1 km
sterrata	
Traccia	0,1 km
Sconosciuto	1,5 km

Profilo altimetrico



Dati del percorso

Sci alpinismo

Distanza	↔	1,6 km
Durata	🕒	1:00 h
Salita	⬆️	240 m
Discesa	⬇️	0 m

Difficoltà **facile**

Fitness

Tecnica **PD**

Livello di rischio

Altitudine

2.154 m

1.932 m

Periodo consigliato

GEN | FEB | MAR
 APR | MAG | GIU
 LUG | AGO | SET
 OTT | NOV | DIC

Valutazioni

autori

Emozione

Paesaggio

Altri dati

Esposizione

L'orientamento del percorso è rappresentato in nero.

Adatto a famiglie e bambini

"Natürlich auf Tour" (iniziativa DAV)

Proprietà

Raggiungibile con mezzi pubblici	Fauna
Funivia salita/discesa	Percorso consigliato
Percorso sciistico ad alta quota	Adatto a snowboard
Area libera	Bosco

Sci alpinismo su pista

Classificazione

- Percorso ad anello
- Punti di ristoro lungo il percorso



Bormio Marketing

Ultimo aggiornamento: 28.01.2025



Pubblicato da Valtellina Outdoor

Via Roma 1
 23032 Sondrio
 Sondrio
 info@valtellinaoutdoor.it
<https://www.valtellinaoutdoor.it>

Percorso: Bormio 2.000 - La Rocca

Finalmente il percorso da scialpinismo sul comprensorio di Bormio 2.000, una perla con partenza a 2.000 metri di quota!

A Bormio, immerso quasi interamente nel bosco lo skimo trail realizzato parte dall'arrivo della cabinovia di

TOP Stelvio Natural Skimo Trail - Bormio 2.000

Bormio 2000 e sale sino ai ristoranti Chalet La Rocca e i Rododendri. Da qui, oltre il tracciato gestito, uno scialpinista esperto può decidere di proseguire la salita sulla pista chiusa tra la Rocca e il Cimino. Per la discesa puoi scegliere una delle tante piste della ski area di Bormio, tra cui la mitica pista Stelvio dove si sfidano ogni anno i grandi Campioni del Mondo dello sci da discesa. Lo skimo trail in numeri: lunghezza 1,4 km, tempo di percorrenza 35', dislivello 219 mt, partenza da 1.942 mt, arrivo a 2.161 mt. Livello di difficoltà: facile/media

Consiglio dell'autore

Un percorso nuovissimo per la stagione 2024/25, il percorso dedicato anche agli atleti di scialpinismo durante la Coppa del Mondo 2025.

Indicazioni sulla sicurezza

Attenzione durante l'attraversamento dello snow-park all'altezza dei Laghetti

Attrezzatura

Attrezzatura da scialpinismo e kit di autosoccorso (Artva, pala, sonda).

In determinate condizioni, consigliati rampant.

Materiale informativo

Consigli e raccomandazioni aggiuntive

Uno scialpinista esperto può decidere di proseguire, una volta raggiunto il culmine del percorso alla Rocca, risalendo la vecchia pista a gobbe sopra i Rododendri, chiusa ed accessibile in fuoripista.

Direzioni da seguire

Punto di partenza

Arrivo cabinovia Bormio 2.000

Coordinate:

DD: 46.444373, 10.388033

DMS: 46°26'39.7"N 10°23'16.9"E

UTM: 32T 606614 5144358

w3w: ///binari.leggere.estreme

Punto di arrivo

Chalet La Rocca

Direzioni da seguire

Dall'arrivo della cabinovia a Bormio 2.000, proseguire in direzione di Santa Caterina costeggiando i ristoranti.

Attraversare la pista e risalire a bordo del campetto del Cedrone per poi, dopo un breve tratto abbastanza ripido, entrare nel bosco e seguire il percorso fino ai Laghetti e, da lì, fino alla Rocca ed ai Rododendri.

Come arrivare

 Il percorso è raggiungibile comodamente con mezzi pubblici.

Mezzi pubblici

Cabinovia da Bormio (Via Btg. Morbegno) a Bormio 2.000

Come arrivare

In cabinovia da Bormio paese a Bormio 2.000

Dove parcheggiare

Parcheggio della SIB (a pagamento) oppure parcheggio del cimitero di Bormio a due passi dalla cabinovia


Punti di interesse



 Punto ristoro

1 Ristorante Bar Laghetti

Valdidentro

 0342903421


Publicato da: Valtellina Outdoor



 Rifugio

2 Rifugio Chalet dei Rododendri Mt. 2160

Valdidentro

 0342905034

<http://www.chaletdeiroadodendri.com/>

Publicato da: Valtellina Outdoor



 Punto ristoro

3 Chalet La Rocca

Livigno

 +390342911100

Publicato da: Valtellina Outdoor



 Punti panoramici

4 Località Bormio 2000

23030 Valdisotto

Publicato da: Valtellina Outdoor

 Parcheggio

5 Parcheggio Bormio 2000

23030 Valdisotto

TOP Stelvio Natural Skimo Trail - Bormio 2.000



Publicato da: Valtellina Outdoor



 Punto ristoro

 **Chiosco Da Michele**

Bormio

Publicato da: Valtellina Outdoor