

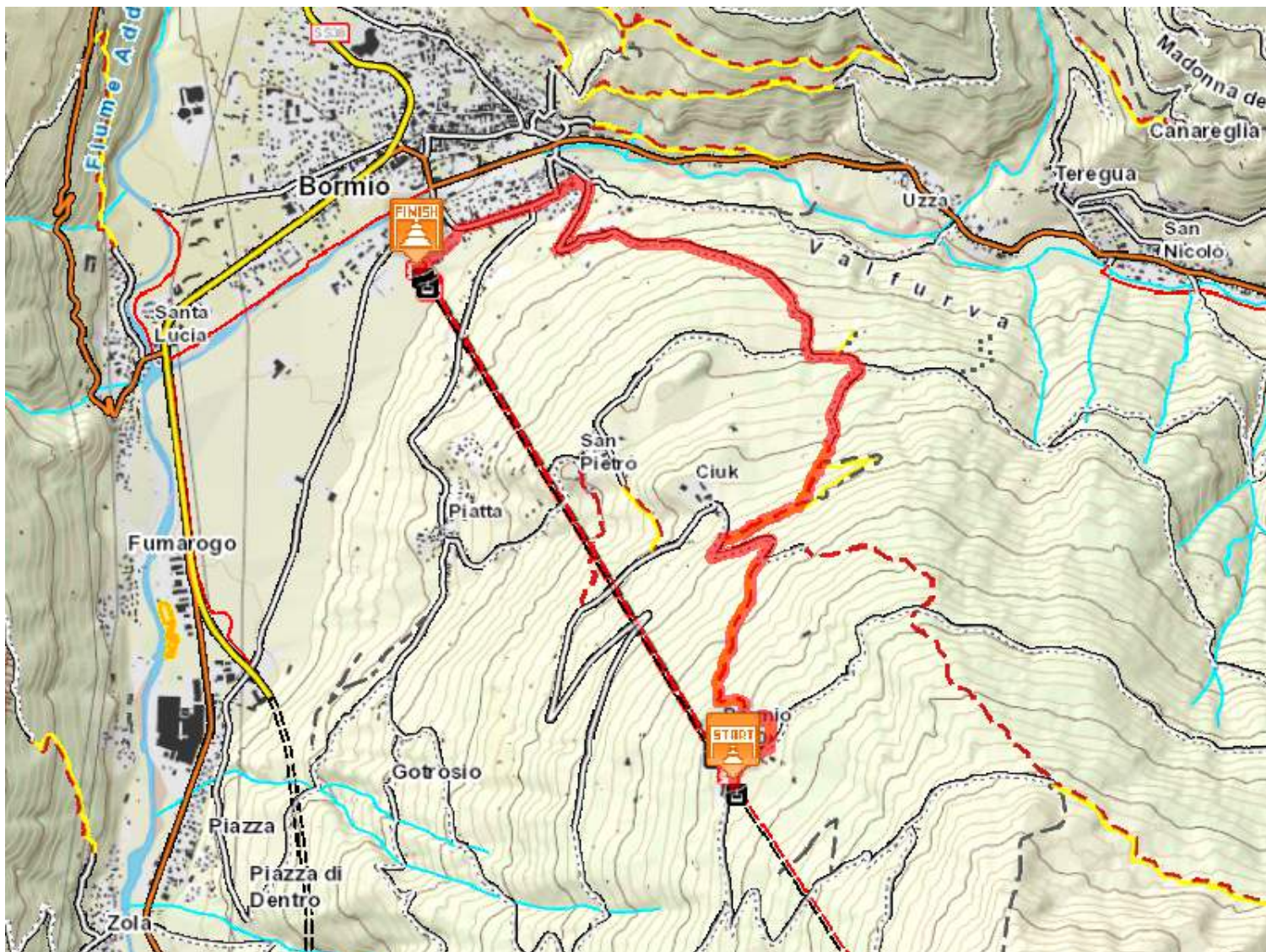
Trekking Bormio 2000-Bormio

5,487 Km

01:54 h

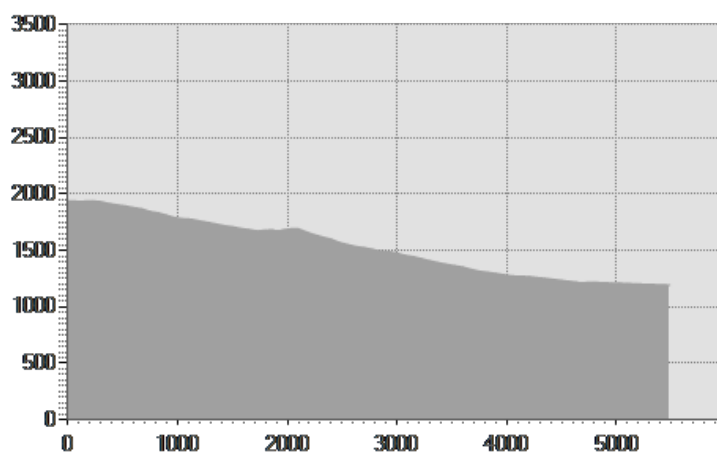
23 m

766 m



DATI TECNICI


















Lunghezza	5,487 Km
Durata	01:54 h
Dislivello in salita	23 m
Dislivello in discesa	766 m
Pendenza massima in salita	12%
Pendenza massima in discesa	19%
Quota massima e minima	1942 m 1195 m
Percorribilità bike	100%



STATISTICHE FONDO

Fondo naturale	76%
Fondo asfalto	24%
Selciato o lastricato	0%
Sentiero attrezzato	0%
Ghiaione	0%
Altro tipo di fondo	0%
Dati non disponibili	0%

Indicazioni

Direzione	Indicazione	Lunghezza	Tempo (Trekking)	Progressiva
	Inizio a Fermata1			
	Andare nord est per Sentiero n° S543 in direzione di Sentiero n° S540.3	220 m	00:03	
	Girare a sinistra per Sentiero n° S540.3	1 Km 89 m	00:23	220 m
	Svoltare a sinistra per Sentiero n° S540	464 m	00:09	1 Km 309 m
	Girare a destra per Sentiero n° S576	2 m	00:00	1 Km 773 m
	Arrivo a Fermata2, sulla sinistra			1 Km 775 m
	Partenza Fermata2			1 Km 775 m
	Andare nord est per Sentiero n° S576	1 Km 46 m	00:27	1 Km 775 m
	Girare a sinistra per Sentiero n° S522	223 m	00:03	2 Km 821 m
	Girare a destra per Sentiero n° S540	4 m	00:00	3 Km 44 m
	Arrivo a Fermata3, sulla destra			3 Km 48 m
	Partenza Fermata3			3 Km 48 m
	Andare nord ovest per Sentiero n° S540	1 Km 91 m	00:24	3 Km 48 m
	Svoltare a sinistra per Sentiero n° S540- Via Feleit	528 m	00:08	4 Km 139 m
	Girare a sinistra per Via Sant'Antonio e subito girare a sinistra per Via Sant'Antonio	159 m	00:02	4 Km 667 m
	Svoltare a destra per Sentiero n° S545- Via Sant'Antonio	111 m	00:01	4 Km 826 m
	Continuare per Sentiero n° S545.2- Via Funivia	308 m	00:04	4 Km 937 m



Girare a sinistra per Via Battaglion Morbegno

242 m

00:03

5 Km 245 m

Fine a Fermata4, sulla sinistra

5 Km 487 m