

Monti di Sobretta



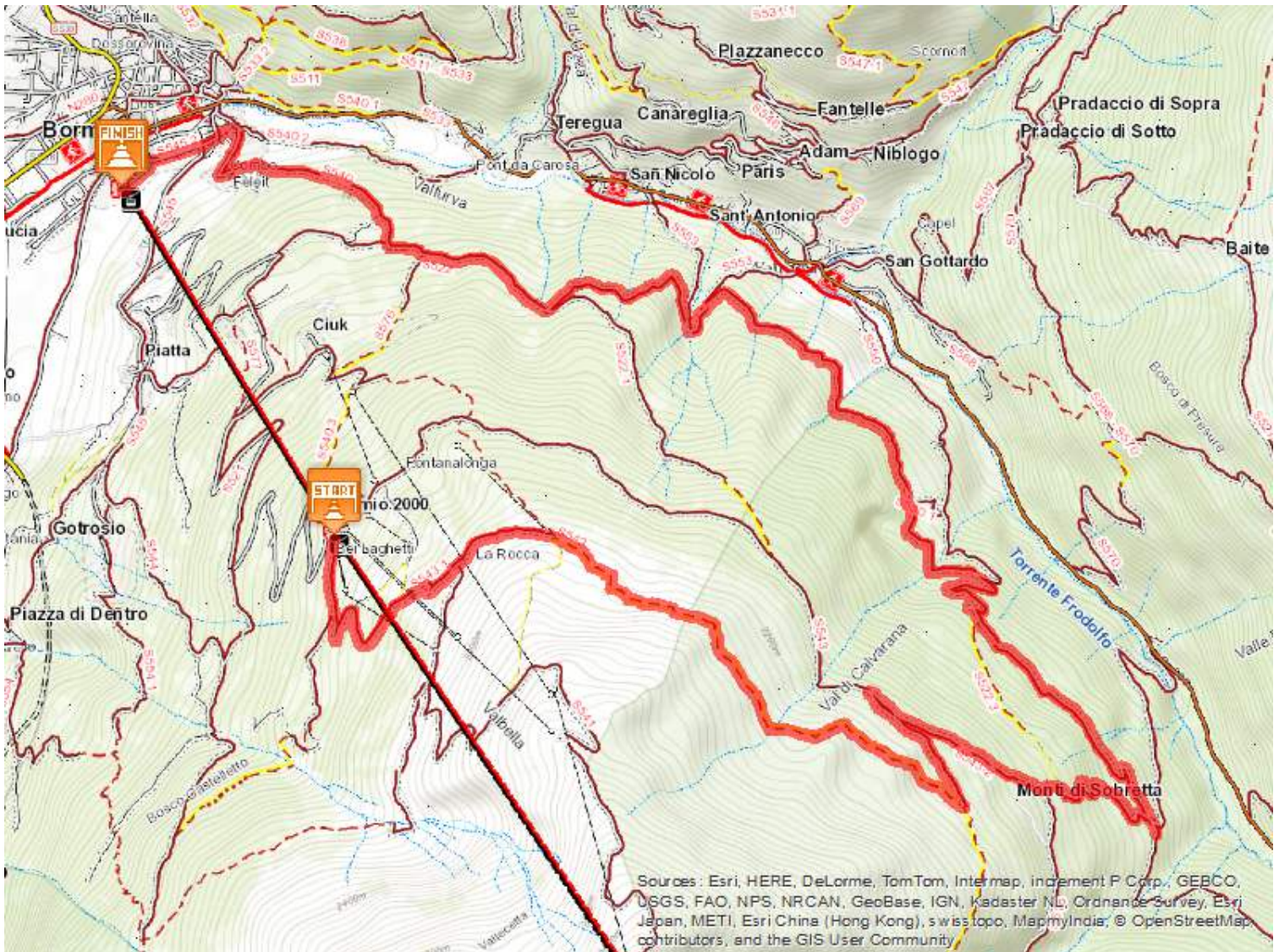
Bormio - Funivia Bormio 2000 - La Rocca - Sobretta - Calvarana - Campolungo - Feleit - Bormio

← 20,017 Km

🕒 5:00 - 6:00 h

↙ 606 m


↘ 1348 m

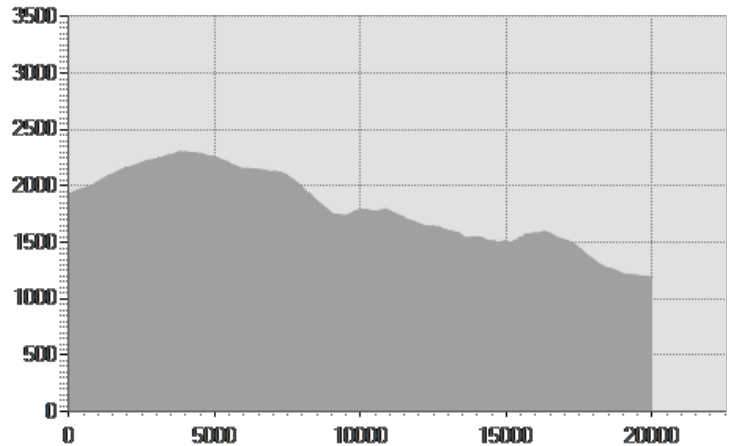


From Bormio take the cable car up to Bormio 2000 where you can take path S543 then S543.1 across the ski slopes to La Rocca. There are some refuges where you can stop and admire the impressive mountain scenery and sample the excellent local cuisine. Continue upwards along path S542 to Sobrettina and descend along paths S543 - S543.2 - S518 - S522 to Monti di Sobretta di Sotto. From here, the trail becomes mostly flat with some short climbs and downhill stretches. There is a thick forest of red spruce with beautiful panoramic views of Valfurva. After passing the areas of Calvarana, Le Poce and Campolungo, take a steep track on the right, path S540, which leads first to Feleit and then to Bormio.

Red spruce (abete rosso, peccio, pezzo) An evergreen, growing up to 50-60 metres in height, it is a very long-lived tree, with a straight cylindrical trunk; it is very resinous. The wood is white, soft and bright, and is very popular for standard jobs in carpentry, frames and packaging. It is widely used in the paper industry for cellulose.

TECHNICAL DATA

Length	↔	20,017 Km
Duration	🕒	5:00 - 6:00
height difference uphill	▲	606 m
height difference downhill	▼	1348 m
Maximum slope uphill		26%
Maximum slope downhill		16%
Minimum and maximum quota		2308 m 1194 m
Accessibility for bikes		100%
Period Journey		Giugno - Ottobre










SCORES

Global	★★★★★
Skill	★★★★★
Condition	★★★★★
Effort	★★★★★
History	★★★★★
Nature	★★★★★
Landscapes	★★★★★
Architecture	★★★★★

PAVEMENT STATISTIC

Natural pavement	93%
Asphalt pavement	7%
Brick pavement	0%
Equipped paths	0%
Scree pavement	0%
Other types of pavements	0%
Not available data	0%

Directions

Direction	Direction	Length	Time (Trekking)	Cumulative distance
	Start at Fermata1			
	Go west on Sentiero n° S543 toward Carrozzabile	2 m	00:00	
	Turn left at Carrozzabile to stay on Sentiero n° S543	469 m	00:09	2 m
	Continue on Sentiero n° S543.1	572 m	00:12	471 m
	Arrive at Fermata2, on the left			1 Km 43 m
	Depart Fermata2			1 Km 43 m
	Go northeast on Sentiero n° S543.1	867 m	00:20	1 Km 43 m



Bear right on Sentiero n° S545- Via Sant'Antonio	111 m	00:01	19 Km 346 m
Continue on Sentiero n° S545.2- Via Funivia	308 m	00:04	19 Km 457 m
Turn left on Via Battaglion Morbegno	252 m	00:03	19 Km 765 m
Turn right on Strada Comunale		03:27	20 Km 17 m
Finish at Fermata8, on the left			20 Km 17 m

points of interest on the path

Category

Type

Description



Area Pic-Nic

Area Pic-Nic vicino a Baita Nuova



Area Pic-Nic

Area Pic-Nic vicino a Cancano



Area Pic-Nic

Area Pic-Nic vicino a Alpe Solena



Area Pic-Nic

Area Pic-Nic vicino a Bosco Piano



Autoservizi

Pinardi Furio



Autoservizi

Antonioli Marco



Bus

Fermata estiva 21 - Bagni Vecchi



Bus

Fermata estiva 20 - Bivio Bagni Nuovi



Bus

Fermata estiva 19 - Soggiorno AEM



Bus

Fermata estiva 18 - Loc. Agneda / Bivio Valdidentro



Bus

Fermata estiva 15 - Terme



Bus

Fermata estiva 14 - Via Stelvio / Semaforo



Bus

Fermata estiva 16 - Bormio Golf / Deviazione



Bus

Fermata estiva 17 - Via Stelvio / Incrocio via M. Braulio



Bus

Fermata Bivio Stelvio



Bus

Fermata estiva 23 - Hotel Terme



Bus

























Fermata Fior d'Alpe



Bus

Fermata Premadio Primula

	Bus	Fermata Bivio Monte Braulio
	Bus	Fermata Bormio Piscina
	Bus	Fermata estiva 24 - Hotel Adele
	Bus	Fermata Bagni Vecchi
	Bus	Capolinea Cancano
	Cappella/Chiesa/Oratorio	Chiesa di S. Gallo
	Cappella/Chiesa/Oratorio	Chiesa della Madonna della Pietà
	Cappella/Chiesa/Oratorio	Chiesa dei Ss. Cristoforo e Gallo
	Cappella/Chiesa/Oratorio	Chiesa di S. Ignazio
	Cappella/Chiesa/Oratorio	Chiesa di S. Barbara
	Cappella/Chiesa/Oratorio	Cimitero dei soldati
	Cappella/Chiesa/Oratorio	Chiesa di S. Erasmo
	Curiosita'	Campo della Giustizia
	Curiosita'	Casa Berbenni
	Edilizia Civile	Piazza Cavour
	Edilizia Civile	Pio Istituto
	Edilizia Civile	Strada dello Stelvio
	Evidenze Artistiche isolate	Annunciazione e Santi Galilei
	Evidenze Artistiche isolate	Pantocratore e Santi Galilei
	Evidenze Artistiche isolate	Castore e Polluce
	Evidenze Artistiche isolate	Affreschi cortivo
	Farmacia	Farmacia succursale stagionale
	Hotel	Hotel Chalet Villa Valania
	Localita	Pozzo
	Localita	Malga di Boscopiano
	Localita	Bormio

	Localita	Baitino del Rosso
	Localita	Chiesa Madonna Della Pietra
	Localita	Premadio
	Localita	Cava Pietra
	Localita	Chiesa San Gallo
	Localita	Ponte di Premadio
	Localita	Alpe Scala
	Localita	Casina del Lago
	Localita	Ponte di Solena
	Localita	Torri di Fraele
	Localita	Lago Monte Scale
	Localita	Chiesa di S.Erasmo
	Localita	Bosco Piano
	Localita	Crocetta
	Localita	Piazza del Kuerc
	Localita	Punto Informativo Parco Stelvio
	Parcheggio	Parcheggio Cooperativa
	Parcheggio	Parcheggio (Vicino a Torri di Fraele)
	Parcheggio	Parcheggio (Vicino a Cancano)
	Parcheggio	Parcheggio (Vicino a Cancano)
	Punto panoramico	Punto Panoramico vicino a Pozzo
	TURISMO	Bar Crazy
	TURISMO	Castellazzi Casimiro
	TURISMO	Bar Dolce Ozio
	TURISMO	Fiordelmondo Snc
	TURISMO	Cartolibreria B.C.E.



TURISMO

Anasis

TURISMO

Anna Mode S.N.C.

TURISMO

Bormitur

TURISMO

Elettronica Casalini

TURISMO

Mister Baby

TURISMO

Black Jack

TURISMO

Latteria Bormio - Gusto Valtellina

TURISMO

Scuola Sci Confortola/Capitani

Veterinari

Castellazzi Dr. Aldo

Veterinari

Urbani Dr. Duilio

This interactive map has only informative purposes. AltaRezia does not assume any liability for damages which may arise along the paths and for the state of the routes.