

Monti di Sobretta



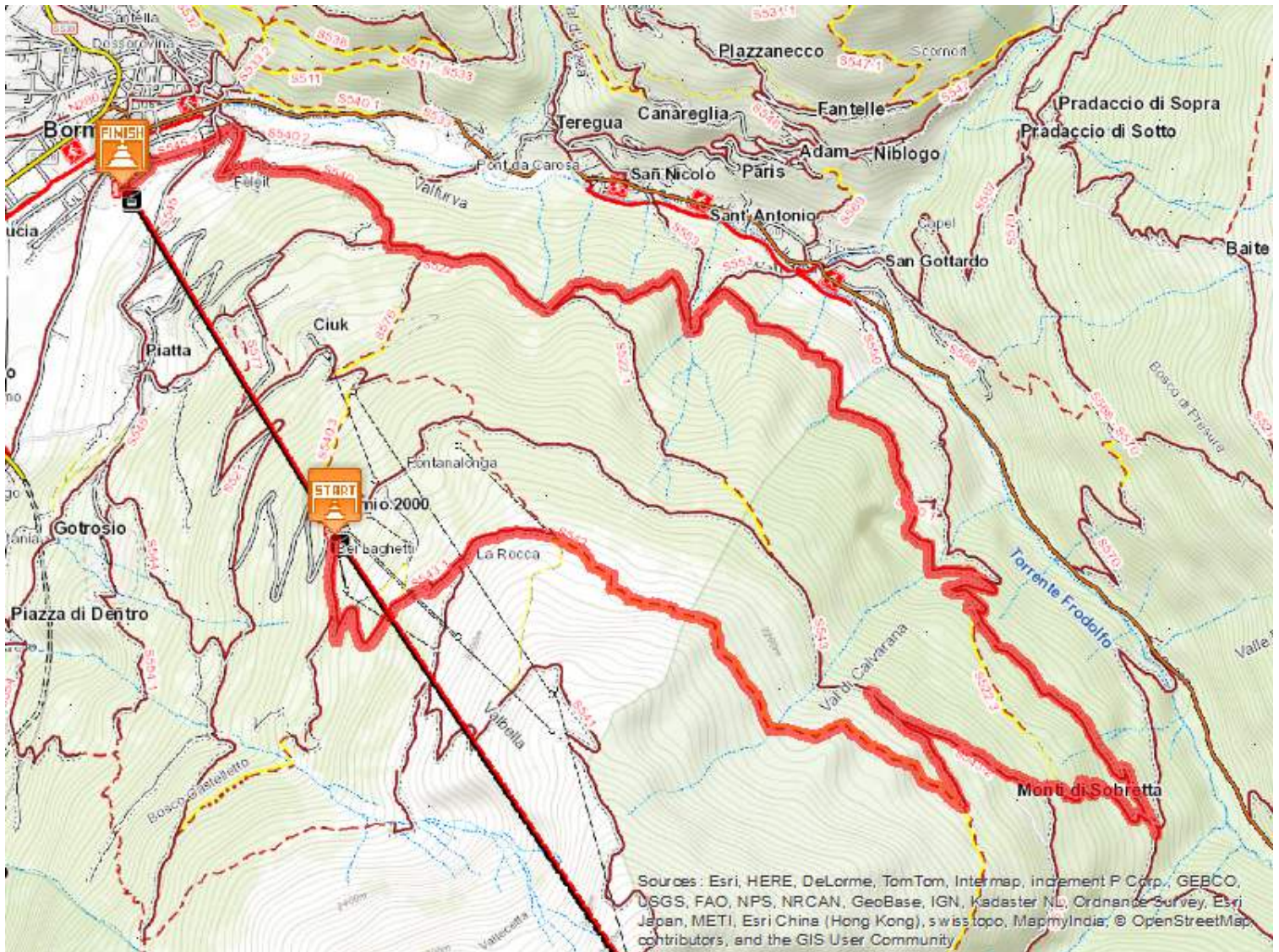
Bormio - Funivia Bormio 2000 - La Rocca - Sobretta - Calvarana - Campolungo - Feleit - Bormio

← 20,017 Km

🕒 5:00 - 6:00 h

↙ 606 m

↗ 1348 m




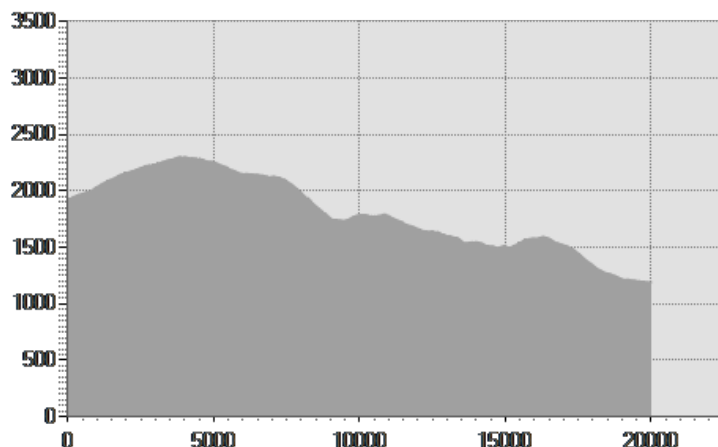
Da Bormio si prende la funivia fino a Bormio 2000 dove e' possibile imboccare i sent. S543 e poi S543.1 che attraversano le piste da sci e portano in localita' La Rocca. In questa zona sono presenti alcuni ristori dove e' possibile sostare ammirando l'imponente scenario alpino circostante e degustare i piatti dell'ottima cucina locale. Si prosegue in quota lungo il sent. S542 che porta a Sobrettina e in discesa lungo i sent. S543 _ S543.2 _ S518 _ S522 fino ai monti di Sobretta di Sotto. Da qui il tracciato diventa prevalentemente pianeggiante con dei tratti di discesa e brevi salite. Ci si immerge in un folto bosco di Abete Rosso con incantevoli aperture panoramiche sulla Valfurva. Si oltrepassano le localita' Calvarana, Le Poce e Campolungo e, a destra, si imbecca un ripido tracciato, sent. S540, che porta prima a Feleit e poi Bormio.

Abete rosso, Peccio, Pezzo Albero sempreverde, alto sino a 50 (60) m., molto longevo, a tronco diritto e cilindrico e molto resinoso. Il legno, bianco, e' tenero e lucido; si usa largamente per lavori correnti di falegnameria, per infissi e imballaggi.

Ottimo nell'industria cartaria per cellulosa.

DATI TECNICI

Lunghezza	↔	20,017 Km
Durata	🕒	5:00 - 6:00
Dislivello in salita	▲	606 m
Dislivello in discesa	▼	1348 m
Pendenza massima in salita		26%
Pendenza massima in discesa		16%
Quota massima e minima		2308 m 1194 m
Percorribilità bike		100%
Periodo di percorrenza		Giugno - Ottobre










VALUTAZIONI

Globale	★★★★★
Tecnica	★★★★★
Condizione	★★★★★
Fatica	★★★★★
Storia	★★★★★
Natura	★★★★★
Paesaggi	★★★★★
Architettura	★★★★★

STATISTICHE FONDO

Fondo naturale	93%
Fondo asfalto	7%
Selciato o lastricato	0%
Sentiero attrezzato	0%
Ghiaione	0%
Altro tipo di fondo	0%
Dati non disponibili	0%

Indicazioni

Direzione	Indicazione	Lunghezza	Tempo (Trekking)	Progressiva
	Inizio a Fermata1			
	Andare ovest per Sentiero n° S543 in direzione di Carrozzabile	2 m	00:00	
	Girare a sinistra a Carrozzabile per rimanere per Sentiero n° S543	469 m	00:09	2 m
	Continuare per Sentiero n° S543.1	572 m	00:12	471 m
	Arrivo a Fermata2, sulla sinistra			1 Km 43 m
	Partenza Fermata2			1 Km 43 m
	Andare nord est per Sentiero n° S543.1	867 m	00:20	1 Km 43 m



Continuare per Sentiero n° S542	4 Km 34 m	01:08	1 Km 910 m
Fare una curva accentuata a sinistra per Sentiero n° S543	52 m	00:00	5 Km 944 m
Arrivo a Fermata3, sulla destra			5 Km 996 m
Partenza Fermata3			5 Km 996 m
Continuare nord ovest per Sentiero n° S543	873 m	00:12	5 Km 996 m
Fare una curva accentuata a destra per Sentiero n° S543-2	14 m	00:00	6 Km 869 m
Arrivo a Fermata4, sulla sinistra			6 Km 883 m
Partenza Fermata4			6 Km 883 m
Andare sud est per Sentiero n° S543-2	1 Km 226 m	00:21	6 Km 883 m
Svoltare a sinistra per Sentiero n° S518	1 Km 113 m	00:27	8 Km 109 m
Svoltare a destra per Sentiero n° S522	91 m	00:01	9 Km 222 m
Arrivo a Fermata5, sulla sinistra			9 Km 313 m
Partenza Fermata5			9 Km 313 m
Tornare indietro nord ovest per Sentiero n° S522	5 Km 708 m	01:28	9 Km 313 m
Continuare per Sentiero n° S553 - S522	113 m	00:02	15 Km 21 m
Arrivo a Fermata6, sulla sinistra			15 Km 134 m
Partenza Fermata6			15 Km 134 m
Andare nord ovest per Sentiero n° S553 - S522	128 m	00:02	15 Km 134 m
Continuare per Sentiero n° S522	1 Km 211 m	00:23	15 Km 262 m
Girare a destra a Sentiero n° S522.1 per rimanere per Sentiero n° S522	1 Km 91 m	00:17	16 Km 473 m
Girare a destra per Sentiero n° S540	1 Km 96 m	00:24	17 Km 564 m
Svoltare a sinistra per Sentiero n° S540- Via Feleit	290 m	00:04	18 Km 660 m
Arrivo a Fermata7, sulla destra			18 Km 950 m
Partenza Fermata7			18 Km 950 m
Andare nord est per Sentiero n° S540- Via Feleit	237 m	00:04	18 Km 950 m
Girare a sinistra per Via Sant'Antonio e subito girare a sinistra per Via Sant'Antonio	159 m	00:02	19 Km 187 m





























Svoltare a destra per Sentiero n° S545- Via Sant'Antonio	111 m	00:01	19 Km 346 m
Continuare per Sentiero n° S545.2- Via Funivia	308 m	00:04	19 Km 457 m
Girare a sinistra per Via Battaglion Morbegno	252 m	00:03	19 Km 765 m
Girare a destra per Strada Comunale		03:27	20 Km 17 m
Fine a Fermata8, sulla sinistra			20 Km 17 m

Elementi sul percorso

Categoria	Tipologia	Descrizione
	Area Pic-Nic	Area Pic-Nic vicino a Baita Nuova
	Area Pic-Nic	Area Pic-Nic vicino a Cancano
	Area Pic-Nic	Area Pic-Nic vicino a Alpe Solena
	Area Pic-Nic	Area Pic-Nic vicino a Bosco Piano
	Autoservizi	Pinardi Furio
	Autoservizi	Antonioli Marco
	Bus	Fermata estiva 21 - Bagni Vecchi
	Bus	Fermata estiva 20 - Bivio Bagni Nuovi
	Bus	Fermata estiva 19 - Soggiorno AEM
	Bus	Fermata estiva 18 - Loc. Agneda / Bivio Valdidentro
	Bus	Fermata estiva 15 - Terme
	Bus	Fermata estiva 14 - Via Stelvio / Semaforo
	Bus	Fermata estiva 16 - Bormio Golf / Deviazione
	Bus	Fermata estiva 17 - Via Stelvio / Incrocio via M. Braulio
	Bus	Fermata Bivio Stelvio
	Bus	Fermata estiva 23 - Hotel Terme
	Bus	Fermata Fior d'Alpe
	Bus	Fermata Premadio Primula

	Bus	Fermata Bivio Monte Braulio
	Bus	Fermata Bormio Piscina
	Bus	Fermata estiva 24 - Hotel Adele
	Bus	Fermata Bagni Vecchi
	Bus	Capolinea Cancano
	Cappella/Chiesa/Oratorio	Chiesa di S. Gallo
	Cappella/Chiesa/Oratorio	Chiesa della Madonna della Pieta'
	Cappella/Chiesa/Oratorio	Chiesa dei Ss. Cristoforo e Gallo
	Cappella/Chiesa/Oratorio	Chiesa di S. Ignazio
	Cappella/Chiesa/Oratorio	Chiesa di S. Barbara
	Cappella/Chiesa/Oratorio	Cimitero dei soldati
	Cappella/Chiesa/Oratorio	Chiesa di S.Erasmo
	Curiosita'	Campo della Giustizia
	Curiosita'	Casa Berbenni
	Edilizia Civile	Piazza Cavour
	Edilizia Civile	Pio Istituto
	Edilizia Civile	Strada dello Stelvio
	Evidenze Artistiche isolate	Annunciazione e Santi Galilei
	Evidenze Artistiche isolate	Pantocratore e Santi Galilei
	Evidenze Artistiche isolate	Castore e Polluce
	Evidenze Artistiche isolate	Affreschi cortivo
	Farmacia	Farmacia succursale stagionale
	Hotel	Hotel Chalet Villa Valania
	Localita	Pozzo
	Localita	Malga di Boscopiano
	Localita	Bormio

	Localita	Baitino del Rosso
	Localita	Chiesa Madonna Della Pietra
	Localita	Premadio
	Localita	Cava Pietra
	Localita	Chiesa San Gallo
	Localita	Ponte di Premadio
	Localita	Alpe Scala
	Localita	Casina del Lago
	Localita	Ponte di Solena
	Localita	Torri di Fraele
	Localita	Lago Monte Scale
	Localita	Chiesa di S.Erasmo
	Localita	Bosco Piano
	Localita	Crocetta
	Localita	Piazza del Kuerc
	Localita	Punto Informativo Parco Stelvio
	Parcheggio	Parcheggio Cooperativa
	Parcheggio	Parcheggio (Vicino a Torri di Fraele)
	Parcheggio	Parcheggio (Vicino a Cancano)
	Parcheggio	Parcheggio (Vicino a Cancano)
	Punto panoramico	Punto Panoramico vicino a Pozzo
	TURISMO	Bar Crazy
	TURISMO	Castellazzi Casimiro
	TURISMO	Bar Dolce Ozio
	TURISMO	Fiordelmondo Snc
	TURISMO	Cartolibreria B.C.E.



TURISMO	Anasis
TURISMO	Anna Mode S.N.C.
TURISMO	Bormitur
TURISMO	Elettronica Casalini
TURISMO	Mister Baby
TURISMO	Black Jack
TURISMO	Latteria Bormio - Gusto Valtellina
TURISMO	Scuola Sci Confortola/Capitani
Veterinari	Castellazzi Dr. Aldo
Veterinari	Urbani Dr. Duilio

Il presente servizio ha esclusivamente finalità informativa. AltaRezia non assume alcuna responsabilità per eventuali danni legati alle attività escursionistiche ed allo stato dei percorsi.