

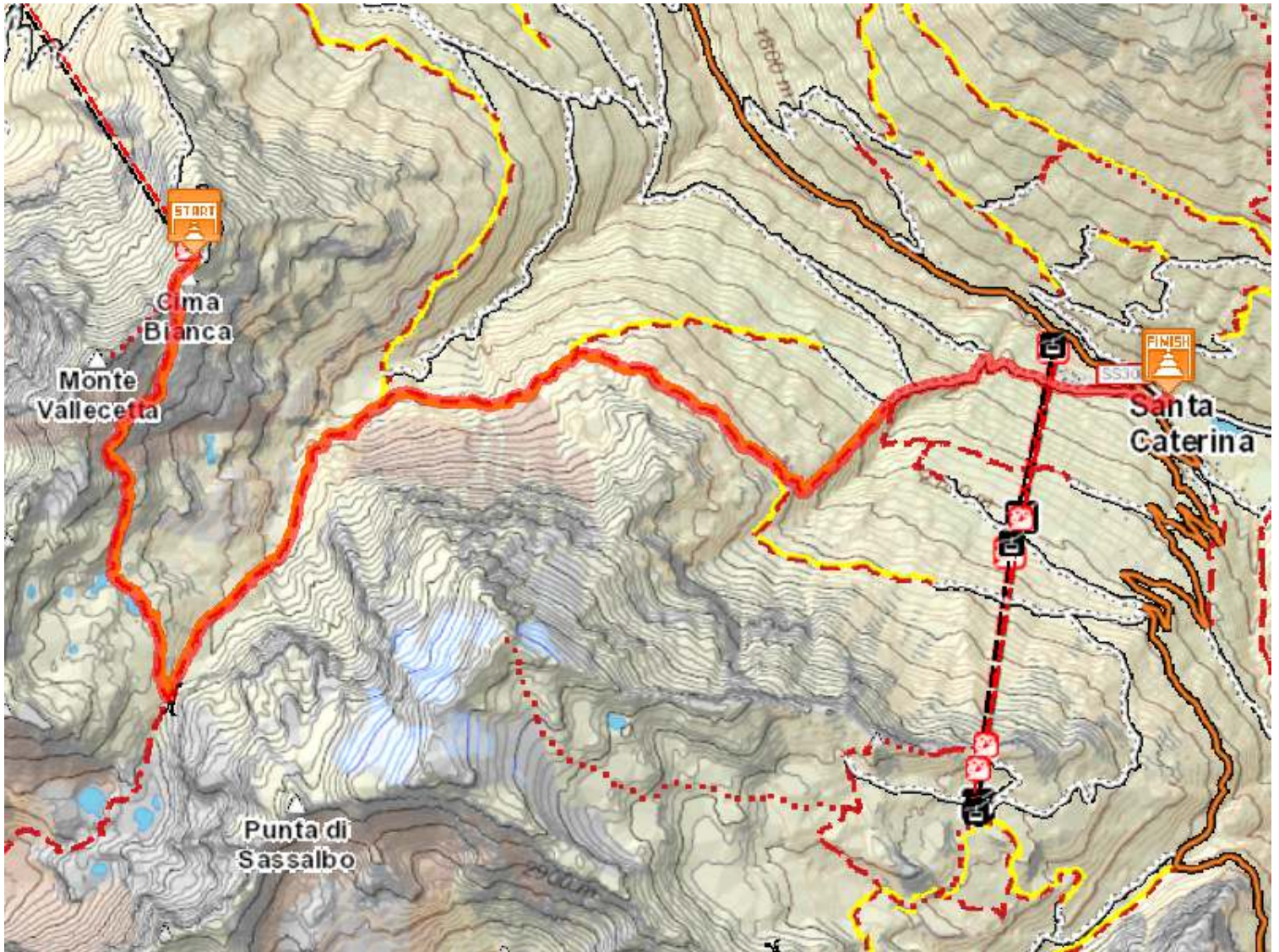
Freeride mtb Bormio 3000-Santa Caterina

— 13,353 Km

🕒 04:07 h

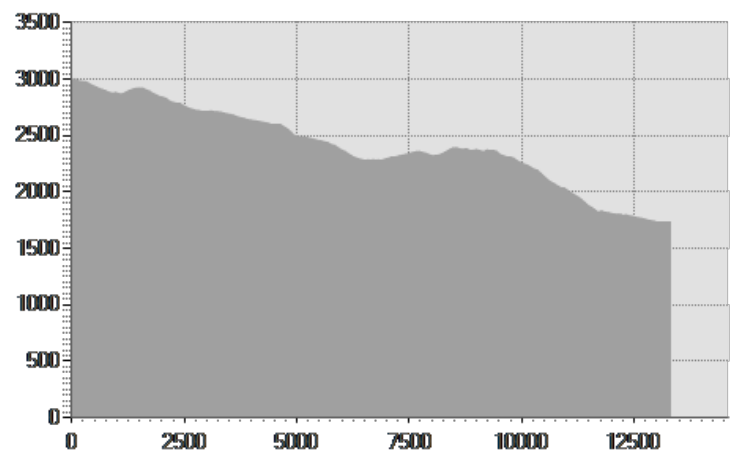
⬆️ 254 m

⬆️ 1514 m



DATI TECNICI















Lunghezza	—	13,353 Km
Durata	🕒	04:07 h
Dislivello in salita	⬆️	254 m
Dislivello in discesa	⬆️	1514 m
Pendenza massima in salita	⬆️	24%
Pendenza massima in discesa	⬆️	20%
Quota massima e minima	🏔️	2998 m 1740 m
Percorribilità bike		100%



STATISTICHE FONDO

Fondo naturale	96%
Fondo asfalto	4%
Selciato o lastricato	0%
Sentiero attrezzato	0%
Ghiaione	0%
Altro tipo di fondo	0%
Dati non disponibili	0%

Indicazioni

Direzione	Indicazione	Lunghezza	Tempo (Trekking)	Progressiva
	Inizio a Fermata1			
	Andare sud per Sentiero n° S541	3 Km 772 m	01:01	
	Girare a sinistra per Sentiero n° S518	12 m	00:00	3 Km 772 m
	Arrivo a Fermata2, sulla sinistra			3 Km 784 m
	Partenza Fermata2			3 Km 784 m
	Andare nord est per Sentiero n° S518	2 Km 837 m	00:51	3 Km 784 m
	Svoltare a destra per Sentiero n° S523	1 Km 525 m	00:27	6 Km 621 m
	Svoltare a destra per Sentiero n° S549	2 Km 913 m	01:00	8 Km 146 m
	Svoltare a destra per Sentiero n° S549 - S523	30 m	00:00	11 Km 59 m
	Continuare per Sentiero n° S549	899 m	00:24	11 Km 89 m
	Continuare per Sentiero n° S522	780 m	00:11	11 Km 988 m
	Continuare per Sentiero n° S522- Via Vedich	468 m	00:07	12 Km 768 m
	Girare a sinistra per Sentiero n° S522- Via Ponte Vecchio	62 m	00:00	13 Km 236 m
	Continuare per Sentiero n° S522- Piazza Magliavaca	37 m	00:00	13 Km 298 m
	Girare a destra per Sentiero n° S566- Via Forni	18 m	00:00	13 Km 335 m
	Fine a Fermata3, sulla destra			13 Km 353 m